

Bovenlanden Bulletin

NIEUWSBRIEF VAN STICHTING DE BOVENLANDEN AALSMEER

Nummer 91

23 december 2020

VAN DE VOORZITTER

Beste lezer,

Veel werk is er op de achtergrond verzet in het voorbije jaar. U heeft daar misschien, behalve de tewaterlating van onze bovenlandenboot, weinig van gemerkt. Als u wel eens rondvaart in het gebied dan zal de herinrichting van de Baardse-akker zijn opgevallen. Helaas is de inmiddels traditionele vaartocht in augustus ten gevolge van de coronacrisis afgelast.

Gelukkig kunnen we op de valreep van het oude en het nieuwe jaar buitengewoon goed nieuws melden.

Met het Hoogheemraadschap Rijnland hebben we deze maand twee overeenkomsten afgesloten. Een voor de aanleg van enkele kilometers natuurvriendelijke oevers (NVO's) als onderdeel van de Groene AS Aalsmeer. Daaraan is gekoppeld, en dat is een primeur in het bestaan van de stichting, een overeenkomst met een looptijd van 30 jaar voor het onderhoud aan die oevers. Ook hebben we voor Rijnland ruim 1.000 m² water gerealiseerd als compensatie voor de aanleg van een proefproject baggeropslag nabij het Reigerbos. Een groot deel van de kwetsbare oever krijgt hiermee een nieuwe bescherming. De opslag krijgt een natuurlijk uitstraling en vormt over drie jaar een eenheid met het bestaande gebied.

De provincie Noord-Holland heeft alle subsidieaanvragen voor de uitvoering van Fase II Groene AS Aalsmeer goedgekeurd. Een aantal percelen nabij het Eendengat en een grote akker aan de Grote Brug gaan in 2021 opnieuw ingericht worden. In dit bulletin worden de locaties, waarop in 2021 gewerkt wordt uitvoerig aan uw voorgesteld. Op onze onlangs geheel vernieuwde website kunt u tussentijds de voortgang gaan volgen.

De aanvragen voor de Fase III 'Farregat' en Fase IV 'Topsvoort' worden eerdaags ingediend. We streven er naar het hele project Groene AS Aalsmeer, ruim 10 hectare toegankelijke natuur, eind 2024 te kunnen afronden.

Bij zowel grote projecten als ook kleinere is de stichting actief. De bouwploeg staat al in de startblokken om een nieuwe schuilhut in elkaar te zetten. Nog voor de zomer hopen we deze, inmiddels de derde, op de Baardse-akker te plaatsen.

Inmiddels kijken we alweer verder dan 2024. We hebben een voorstel bij de provincie ingediend voor volgende aankopen. Met verschillende partijen zijn we in gesprek over de aankoop van

akkers, sommige daarvan zijn onlangs opgestart, andere bevinden zich in een afrondende fase. We houden nu een korte winterpauze en gaan daarna weer op volle kracht verder.

Piet Harting

PROJECTEN VOOR 2021

Al vaker hebben we over onze rol als 'trekker' voor realisatie van de Groene AS Aalsmeer bericht. De Groene AS is een ecologische en recreatieve zone aan de zuid- en westkant van Amsterdam die de veenweidegebieden van Amstelland met die van Spaarnwoude verbindt en loopt tot aan de Westeinderplassen.

Er is een structurele samenwerking tussen de provincie Noord-Holland en onze stichting om dit proces in goede banen te leiden. Maar inmiddels heeft ook Hoogheemraadschap Rijnland een samenwerkingsovereenkomst met ons voor de aanleg van natuurvriendelijke oevers en het onderhoud ervan.

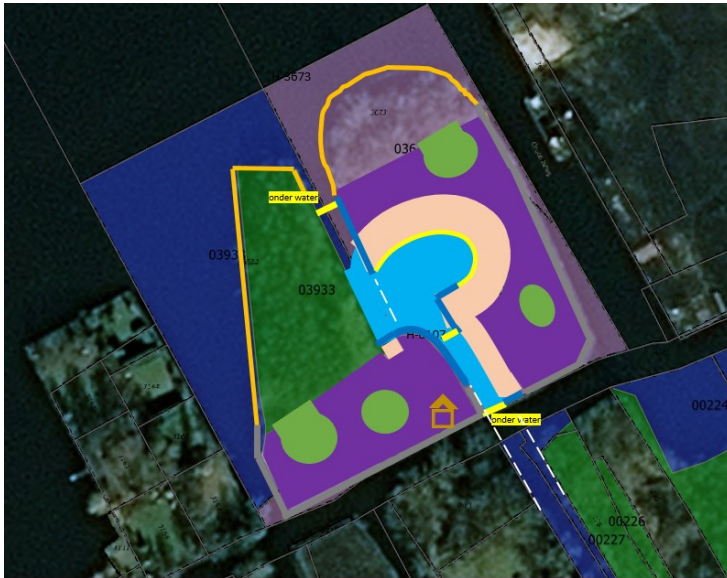
Dit betekent dat we de projecten voor aanleg van natuur en natuurvriendelijke oevers als één geheel behandelen. In 2022 en 2023 zullen projecten bij Topsvoort en in Aalsmeer-Oost aan de orde komen, maar eerst willen we in dit bulletin de zeven projecten op 7 locaties waar in 2021 aan gewerkt zal worden, de revue laten passeren.

Het gaat hier om 13 percelen in totaal. Tezamen beslaan die zo'n 8% van het totaal aantal percelen van onze stichting. Ze liggen tussen de Grote Brug en het Koddespoeltje. Hieronder duiden we enkele van die locaties aan met de oude naam van de percelen.



LOCATIE 1, BIJ DE GROTE BRUG

Aan de noordwest kant van de Grote Brug en de Westeinderdijksloot worden vier aan elkaar grenzende percelen ingericht als veenmoerasbos en hoog- en laagveenbos. In één van de percelen wordt een nieuwe sloot aangelegd met een ruime poel met natuurvriendelijke taluds. Aan de Westeinderdijksloot en in zijsloten worden nieuwe beschoeiingen over een lengte van 200 meter aangebracht.



Het huidige moerasbos aan de noordzijde wordt in stand gehouden. Er komen enkele bosschages en er wordt ingezaaid met een kruidenrijk mengsel om de ontwikkeling van moerasvegetatie te stimuleren. De bestaande schuilhut wordt gehandhaafd.



LOCATIE 2, AKKER VAN MULDER

Deze locatie ligt tussen de Grote Brug en het Eendengat, aan de kant van de Kleine Poel. Aan de zuidwest kant wordt een nieuwe sloot aangelegd van 40 meter lang en 2 meter breed, met een lage beschoeiing.



Aan drie zijden komt zo'n nieuwe lage beschoeiing, in totaal over een lengte van 224 meter. Aan de zuidwest kant wordt een natuurvriendelijke oever gegraven. Het land wordt afgegraven tot aan de waterlijn en ingeplant met riet. Aan de noordkant worden een drietal terpen gespaard.



LOCATIE 3, DIRK BAARDSE AKKER

Deze langwerpige locatie loopt parallel aan de Blootshoofdakker, van de Westeinderdijksloot naar de Grote Poel. Een deel van de werkzaamheden, zoals het aanleggen van een poeltje en van een lage beschoeiing langs beide lange kanten, is al in 2020 uitgevoerd in het kader van de Kader Richtlijn Water en door Hoogheemraadschap Rijnland gesubsidieerd. Aan de kant van de Blootshoofdakker is achter de lage beschoeiing een meanderende natuurvriendelijke oever gemaakt over een breedte van 4-6 meter.





Aan de kant van de Grote Poel zullen restanten van een recreatieperceel worden verwijderd. Wordt een nieuwe hoge beschoeiing aangebracht. De akker wordt voorzien van enkele bosschages en ingezaaid met een kruidenrijk mengsel om de ontwikkeling van moerasvegetatie te stimuleren.



Cees Tas zegt daarover: "Een bijzonder onderdeel is het poeltje dat op het landje is aangelegd. Dit heeft een oppervlakte van bijna 500 m² en door de glooiende oevers is er een geleidelijke overgang tussen land en water. Dit levert een rijke oeverbegroeiing met allerlei soorten planten op en een goed leefgebied voor kikkers, padden, libellen en waterjuffers. Dit is een concreet voorbeeld van wat we met een mooi woord biodiversiteit noemen."



LOCATIE 4^A, AKKER VAN DEKKER

De sloot (bruin) aan de zuidwest kant wordt op diepte gebracht om er een zogenaamde Zoete Plas van te maken. Over een lengte van ruim 40 meter wordt een hoge beschoeiing aangebracht (rood op de schets).



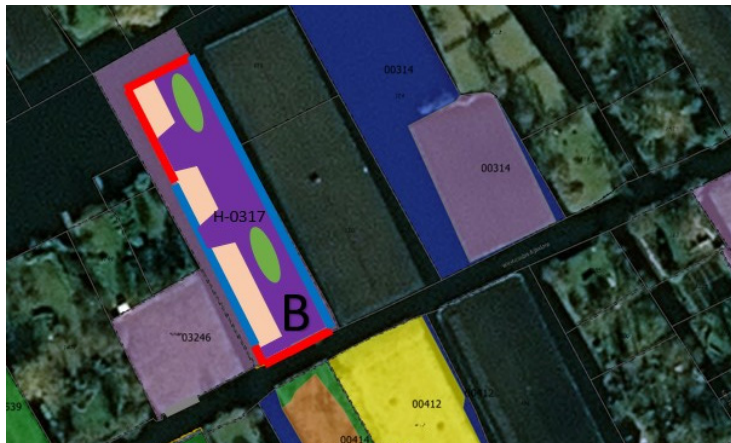
Over 58 meter wordt een nieuwe lage beschoeiing aangebracht. Aan de zuidoost kant wordt in de hoek een natuurvriendelijke oever gegraven met van zo'n 200 meter lengte. Het perceel wordt ingeplant als moerasbos. Huidige waterdelen binnen het perceel blijven in stand als zoete plas.



LOCATIE 4^B, BOLLETJESZUDDE



Om het hele perceel komt 244 meter lage beschoeiing. Aan de zuidwestkant wordt een natuurvriendelijke oever gegraven. De akker wordt voorzien van enkele bosschages en ingezaaid met een kruidenrijk mengsel om de ontwikkeling van moerasvegetatie te bevorderen.

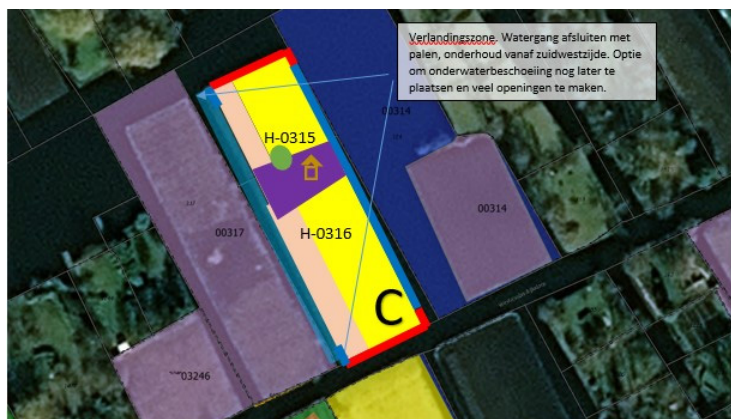


LOCATIE 4^C, ABEL VENEMA'S AKKER

Zo'n 900 m² wordt voorzien van enkele bosschages en omgevormd tot veenmoeras. Het overige deel wordt tot aan de waterlijn afgegraven en ingeplant met riet. Aan de zuidwest kant wordt een natuurvriendelijk talud gegraven met een breedte van 4 meter, aansluitend op het riet.



Abel Venema's akker



Verlandingszone. Watergang afsluiten met palen, onderhoud vanaf zuidwestzijde. Optie om onderwaterbeschoeiing nog later te plaatsen en veel openingen te maken.

LOCATIE 4^D, KLEINE BON

Een lage beschoeiing komt over een lengte van 147 meter om het perceel heen, met aan de zuidwest kant een natuurvriendelijke oever van 4 meter breedte. De akker wordt omgevormd tot veenmosmoeras en hoog- en laagveenbos.



Legenda project 4D

Moerasbos	
Kruidenrijk grasland	
Natuurvriendelijke oever	
Onderwaterbeschoeiing op de waterlijn	
Onderwaterbeschoeiing 5 cm boven de waterlijn	
Sloot baggeren oostzijde	

Wilt u onze digitale nieuwsbrieven ontvangen en zo nog sneller op de hoogte zijn van het laatste nieuws? Ga naar onze site en klik op: **AANMELDEN**

Colofon

Uitgave : Stichting de Bovenlanden Aalsmeer
 Oplage : 450 exemplaren
 Redactie : Piet Harting en Ap Eigenhuis
 Vormgeving : Arie Buijs
 Foto's : Stichting de Bovenlanden Aalsmeer
 Postadres : Postbus 356, 1430 AJ Aalsmeer
 Kantoor : Jachthaven Dragt, Stommeerweg 72, Aalsmeer
 Telefoon : 06-51082342
 E-mail : info@bovenlanden.nl
 Internet : www.bovenlanden.nl
 IBAN : NL34 RABO 0300 1504 23